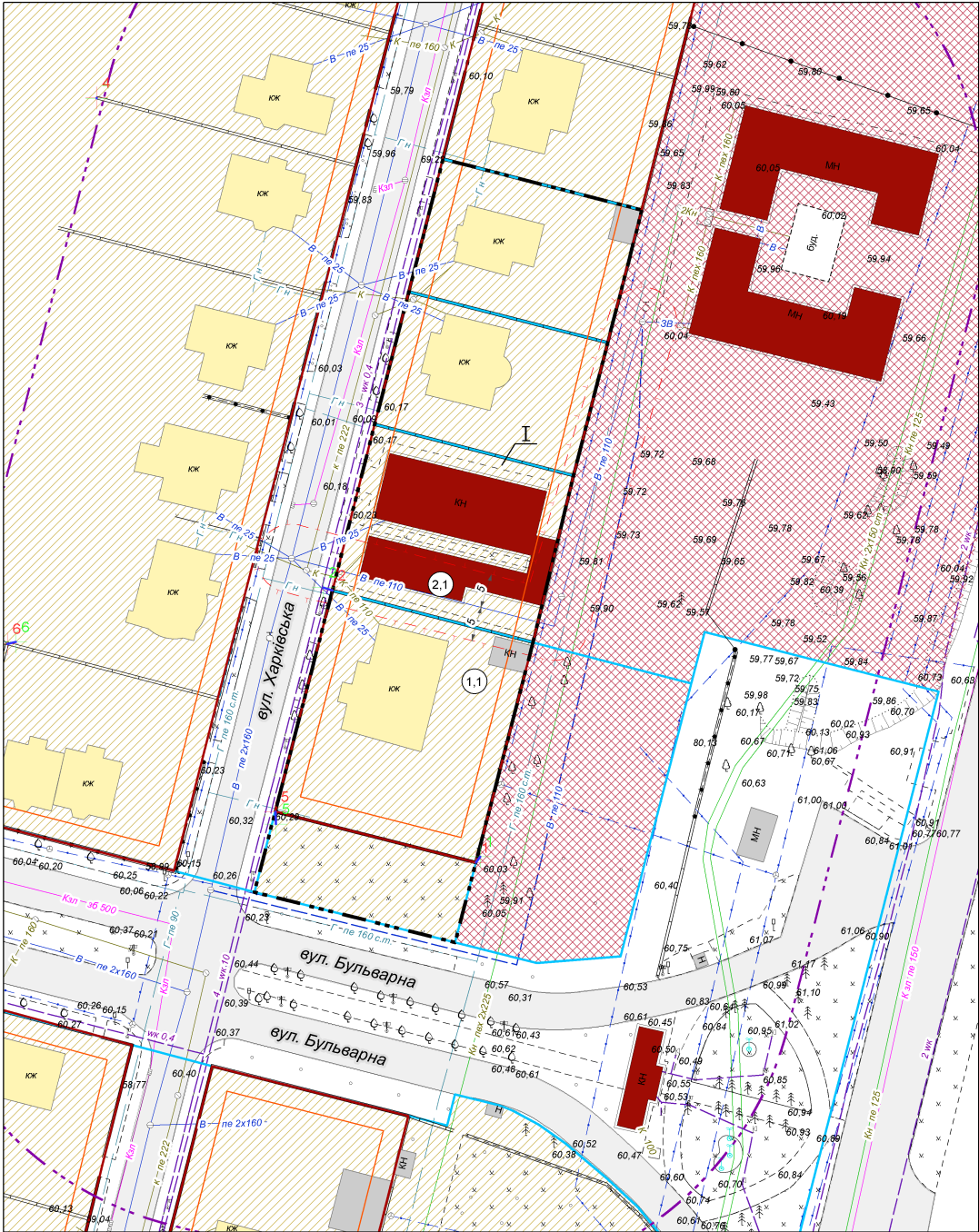


СХЕМА СУЧАСНОГО ВИКОРИСТАННЯ ТЕРИТОРІЇ
ТА СХЕМА ІСНУЮЧИХ ОБМЕЖЕнь У ВИКОРИСТАННІ ЗЕМЕЛЬ
М1:500

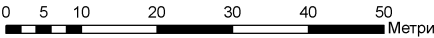


УМОВНІ ПОЗНАЧЕННЯ

- Території в червоних лініях
- Території в лініях регулювання забудови
- Територія, на яку розроблено ДПТ
- Земельна ділянка
- Житлові будівлі
- Нежитлові будівлі
- Громадські будівлі
- Функціональне використання територій існуюче
- Території житлової садибної забудови
- Території громадської забудови
- Охоронні зони
- Кордони, межі, огорожі
- Кам'яні, залізобетонні огорожі заввишки 1 м та більше
- Огорожі металеві висотою 1 м і більше
- Огорожі металеві заввишки менше 1 м
- Дорожні споруди
- Автомобільні дороги з покриттям
- Інженерні мережі
- Газопровід низького тиску
- Газопровід середнього тиску
- Мережа зв'язку
- Водопровід
- Лінія повітряних електричних мереж, 0,4 кВ
- Лінія електричних мереж кабельна
- Каналізація
- Каналізація відведення поверхневих стічних вод
- Згідно креслення генерального плану смт Ювілейне (Слобожанське) 2015р.

БАЛАНС ТЕРИТОРІЇ

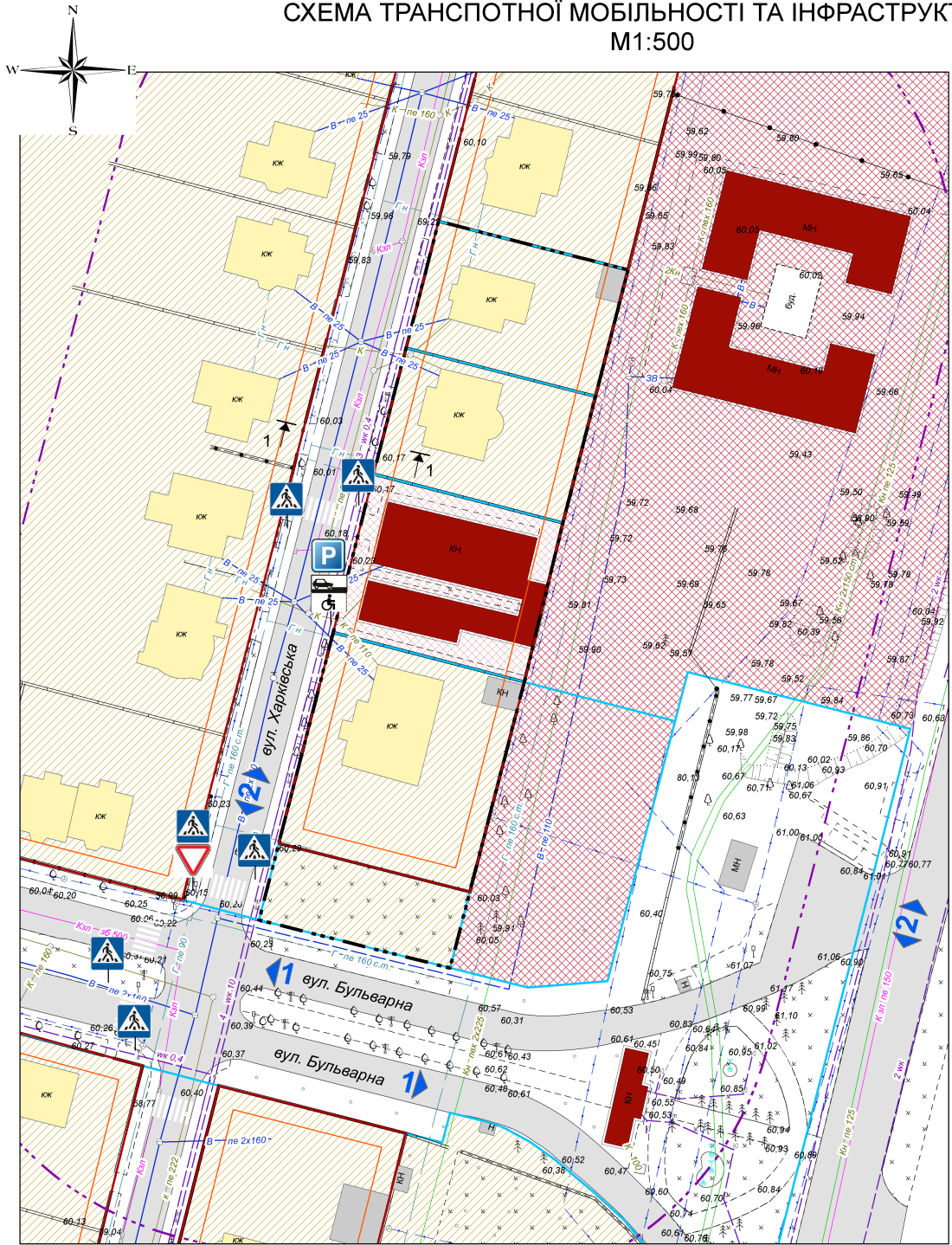
№	Показники	Од. виміру	Вихідний 2024 р.
Територія в межах проектних робіт			0,3306
1.1	Територія житлової забудови	га	0,03306
2.1	Площа території, що потрапляє в межі охоронної зони	га	0,0368



Замовник: <i>Виконавчий комітет Слобожанської селищної ради</i>					
Детальний план частини території кварталу с-ще Слобожанське, по вулиці Харківська					
Зміна	Кільк.	Аркуш	Недок	Підпис	Дата
ГАП	Швец				2024
що до розміщення об'єкту торгівлі в межах земельної ділянки з кадастровим номером 1221455800:02:001:0922				Стадія	Аркуш
Схема сучасного використання території та схема існуючих обмежень у використанні земель				ДПТ	2
				Аркушів	6

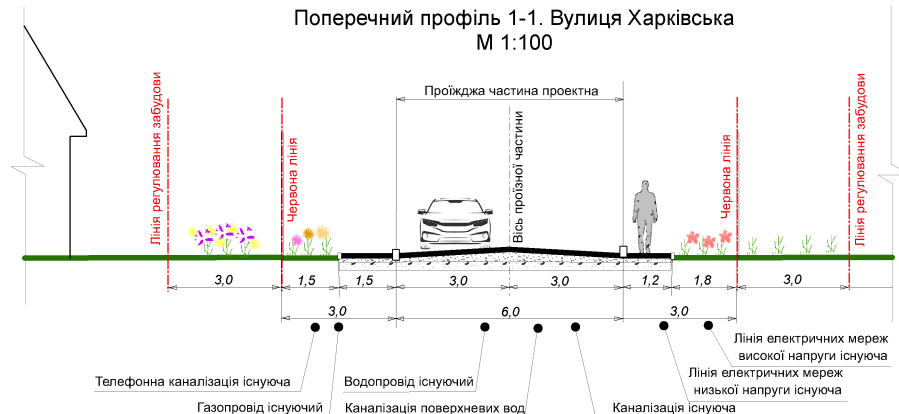


СХЕМА ТРАНСПОРТНОЇ МОБІЛЬНОСТІ ТА ІНФРАСТРУКТУРИ
М1:500



- існуючі проектні
- Території в червоних лініях
Території в лініях регулювання забудови
Територія, на яку розроблено ДПТ
Земельна ділянка
Житлові будівлі
Нежитлові будівлі
Громадські будівлі
- Функціональне використання територій існуюче
- Території житлової садибної забудови
Території громадської забудови
- Кордони, межі, огорожі
- Кам'яні, залізобетонні огорожі заввишки 1 м та більше
Огорожі металеві висотою 1 м і більше
Огорожі металеві заввишки менше 1 м
- Дорожні споруди
- Автомобільні дороги з покриттям
- Організація руху
- Напрямок руху пішоходів
Напрямок руху транспорту та кількість смуг руху
Парковка легкого транспорту
Пішохідний перехід
Дати дороги

Поперечний профіль 1-1. Вулиця Харківська
М 1:100



					Замовник: Виконавчий комітет Слобожанської селищної ради		
					Детальний план частини території кварталу с-ще Слобожанське, по вулиці Харківська		
Зміна	Кільк.	Аркуш	№ док.	Підпис	Дата	що до розміщення об'єкту торгівлі в межах земельної ділянки з кадастровим номером 1221455800:02:001:0922	
ГАП	Швець				2024	Стадія	Аркуш
						ДПТ	4
						Аркушів	6
						Схема транспортної мобільності та інфраструктури	
						АРХРОЗВИТОК	

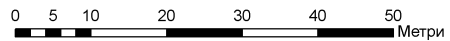
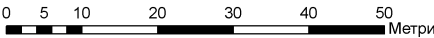
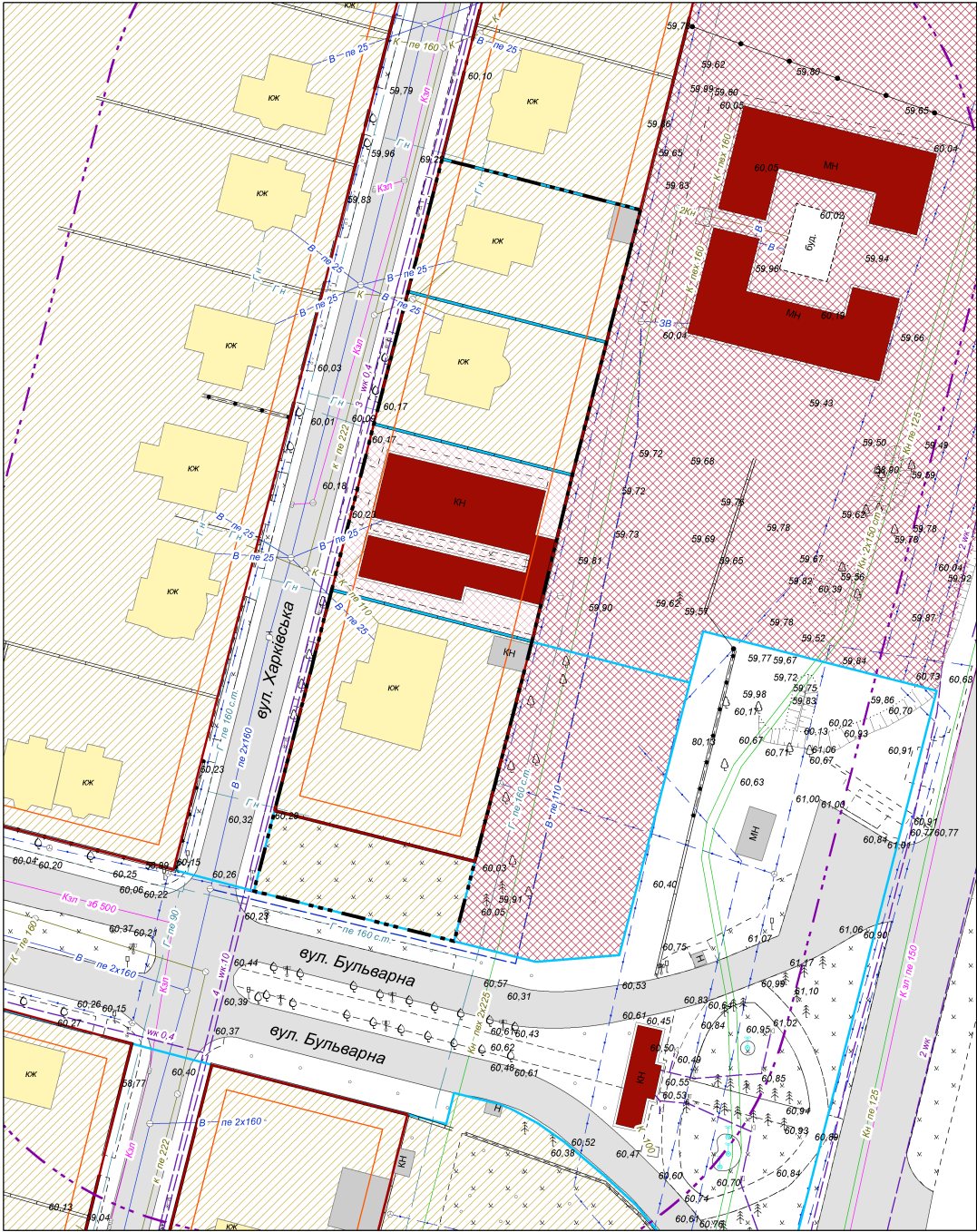
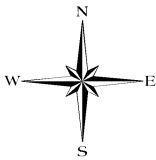


СХЕМА ІНЖЕНЕРНОГО ЗАБЕЗПЕЧЕННЯ ТЕРИТОРІЇ
М1:500



- існуючі

проектні
- ЖКЖ

КН

КН
- Території в червоних лініях
Території в лініях регулювання забудови
Територія, на яку розроблено ДПТ
Земельна ділянка
Житлові будівлі
Нежитлові будівлі
Громадські будівлі
- Функціональне використання територій існуюче
-
- Території житлової садибної забудови
Території громадської забудови
Охоронні зони
- Кордони, межі, огорожі
-
- Кам'яні, залізобетонні огорожі заввишки 1 м та більше
Огорожі металеві висотою 1 м і більше
Огорожі металеві заввишки менше 1 м
- Дорожні споруди
-
- Автомобільні дороги з покриттям
- Інженерні мережі
- ГН

ГСТ

В

0.4 кВ

10 кВ

К

Кзл

В-В
- Газопровід низького тиску
Газопровід середнього тиску
Мережа зв'язку
Водопровід
Лінія повітряних електричних мереж, 0,4 кВ
Лінія електричних мереж кабельна
Каналізація
Каналізація відведення поверхневих стічних вод

						Замовник: Виконавчий комітет Слобожанської селищної ради		
						Детальний план частини території кварталу с-ще Слобожанське, по вулиці Харківська		
Зміна	Кільк.	Аркуш	Недок.	Підпис	Дата	щодо розміщення об'єкту торгівлі в межах земельної ділянки з кадастровим номером 1221455800:02:001:0922		
ГАП		Швець			2024			
						Схема інженерного забезпечення території	Стадія	Аркуш
							ДПТ	5
							Аркушів	6

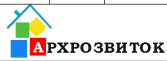

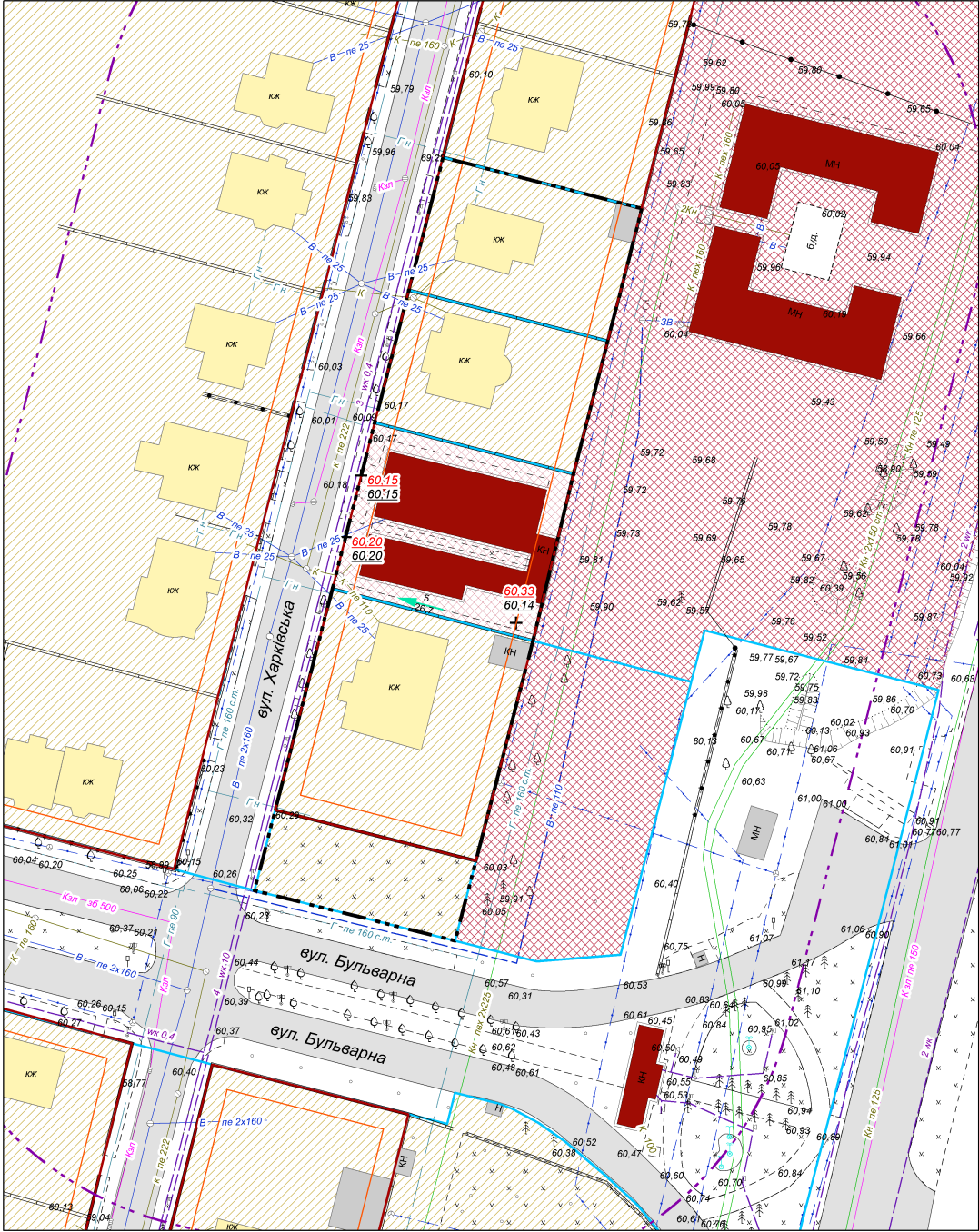
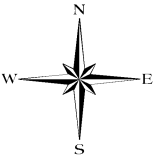


СХЕМА ІНЖЕНЕРНОЇ ПІДГОТОВКИ, БЛАГОУСТРОЮ ТЕРИТОРІЇ ТА ВЕРТИКАЛЬНОГО ПЛАНУВАННЯ
М1:500



- УМОВНІ ПОЗНАЧЕННЯ**
- існуючі проєктні
- Території в червоних лініях
 - Території в лініях регулювання забудови
 - Територія, на яку розроблено ДПТ
 - Земельна ділянка
 - Житлові будівлі
 - Нежитлові будівлі
- Функціональне використання територій існуюче**
- Території житлової садибної забудови
 - Території громадської забудови
 - Охоронні зони
- Кордони, межі, огорожі**
- Кам'яні, залізобетонні огорожі заввишки 1 м та більше
 - Огорожі металеві висотою 1 м і більше
 - Огорожі металеві заввишки менше 1 м
- Дорожні споруди**
- Автомобільні дороги з покриттям
- Інженерні мережі**
- Газопровід низького тиску
 - Газопровід середнього тиску
 - Мережа зв'язку
 - Водопровід
 - Лінія повітряних електричних мереж, 0,4 кВ
 - Лінія електричних мереж кабельна
 - Каналізація
 - Каналізація відведення поверхневих стічних вод
- Організація рельєфу**
- Проектні поздовжні ухили, відстані
 - Проектні позначки рельєфу
 - Існуючі позначки рельєфу

Замовник: Виконавчий комітет Слобожанської селищної ради						
Детальний план частини території кварталу с-ще Слобожанське, по вулиці Харківська						
Зміна	Кільк.	Аркуш	Недок.	Підпис	Дата	
					2024	
ГАП		Швець		що до розміщення об'єкту торгівлі в межах земельної ділянки з кадастровим номером 1221455800:02:001:0922		
				Стадія	Аркуш	Аркушів
				ДПТ	6	6
Схема інженерної підготовки, благоустрою території та вертикального планування						